

住 づ 第 71-17 号
令和 3 年 10 月 13 日

公益社団法人全日本不動産協会静岡県本部 本部長 様

静岡県くらし・環境部
建築住宅局住まいづくり課長

土砂災害警戒区域及び土砂災害特別警戒区域の指定について（通知）

このことについて、別添県公報の写し（県告示第 781 号）のとおり土砂災害警戒区域及び土砂災害特別警戒区域が指定されたので通知します。

なお、指定区域の範囲等の詳細については静岡県交通基盤部河川砂防局、浜松土木事務所及び浜松市役所にて縦覧に供される図面により確認してください。




担 当 宅 地 建 物 班
電話番号 054-221-3072









静岡県公報



■ 告示

-  廃棄物の処理及び清掃に関する法律に基づく指定区域の指定 (廃リサイクル課)
廃棄物の処理及び清掃に関する法律の規定により廃棄物が地下にある土地として指定する。
-  道路の供用の開始 (道路保全課)
一般国道362号の一部の区間について、道路の供用を開始する。
-  土砂災害警戒区域及び土砂災害特別警戒区域の指定 (砂防課)
浜松市の1区域を土砂災害(特別)警戒区域に指定する。

■ 公告

-  大規模小売店舗立地法第6条第2項届出(クリエイトS・D磐田今之浦店) (地域産業課)
大規模小売店舗立地法第6条第2項の規定による変更の届出があったので公告する。
-  新規土地改良事業施行適当 (農地整備課)
富士裾野東部土地改良区における新規土地改良事業施行を適当と認めたので、事業計画書の写しを縦覧する。
-  基本測量の作業期間の変更及び終了(2件) (公共用地課)
令和2年4月10日付け県公報第96号で公告した基本測量ほか1件の基本測量は、作業期間を変更し終了した。
-  公共測量の実施及び終了(10件) (公共用地課)
三島市谷田地内において実施された公共測量ほか9件の公共測量は終了した。
-  開発行為の工事完了 (土地対策課)
吉田町における開発行為の工事が完了した。
-  一般競争入札 (教育政策課)
令和3年度ノート型パソコン(校務用)の調達について、一般競争入札を行う。

静岡県告示第781号

土砂災害警戒区域等における土砂災害防止対策の推進に関する法律（平成12年法律第57号）第7条第1項及び第9条第1項の規定により、浜松市において次に掲げる土地の区域を土砂災害警戒区域及び土砂災害特別警戒区域に指定する。

令和3年10月12日

静岡県知事 川勝平太

1 区域の名称

相生中沢A土砂災害警戒区域 相生中沢A土砂災害特別警戒区域

2 土砂災害の発生原因となる自然現象の種類

土石流

3 区域の表示

次の図のとおり

4 土砂災害特別警戒区域に係る当該自然現象により建築物に作用すると想定される衝撃に関する事項

次の図のとおり

（「次の図」は省略し、その図面を静岡県交通基盤部河川砂防局、静岡県浜松土木事務所及び浜松市役所土木部河川課に備え置いて縦覧に供する。）

浜松市土砂災害（特別）警戒区域の指定箇所一覧表
（土石流）

指定年月日：令和 3年 10月 12日 告示番号： 第781号

区域名	箇所番号	所在地（大字・字）	区域指定	
			イエロー	レッド
相生中沢A	217-SS-466	静岡県浜松市天竜区山東	○	○